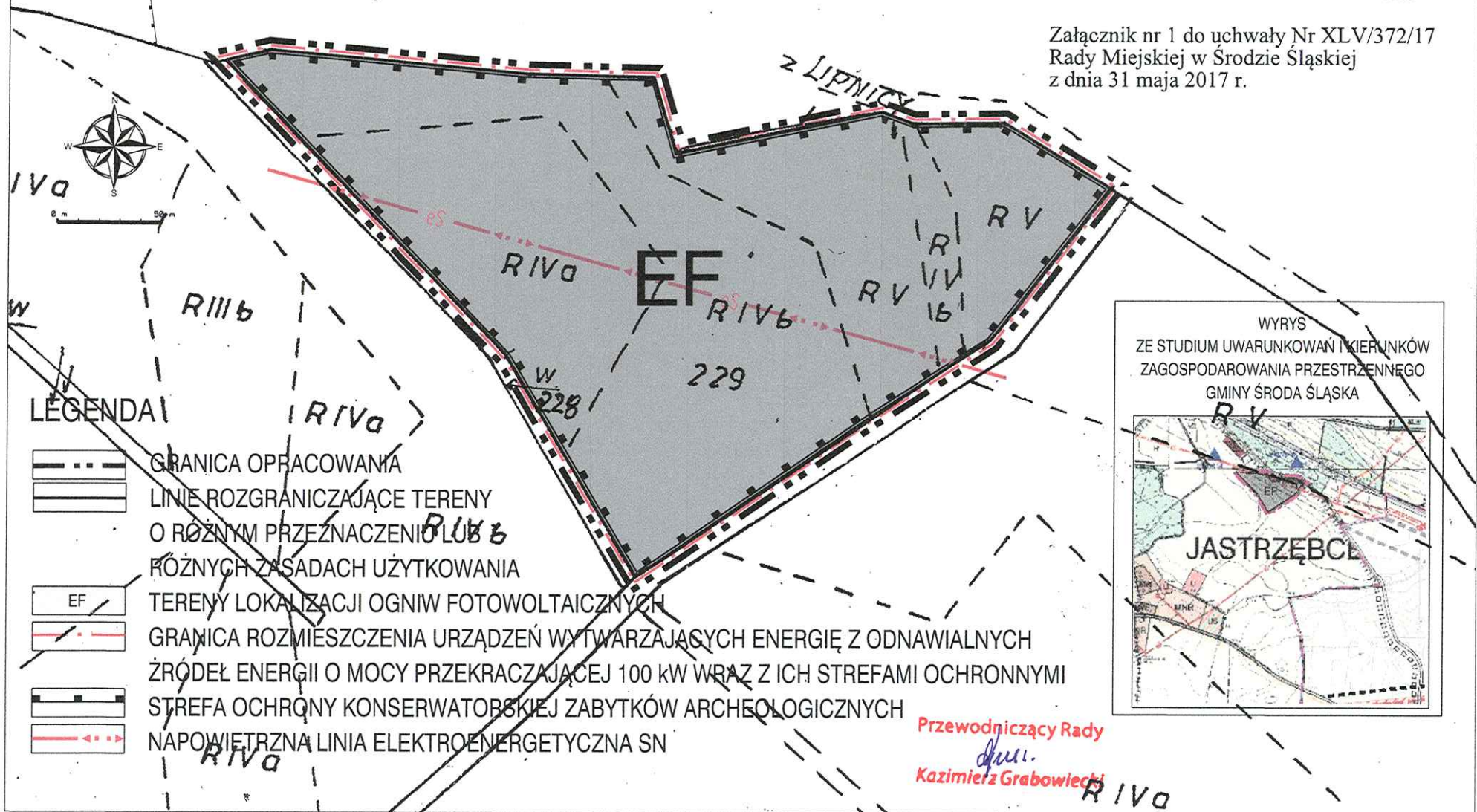


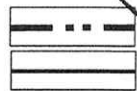
# MIEJSCOWY PLAN ZAGOSPODAROWANIA PRZESTRZENNEGO TERENU POŁOŻONEGO W OBRĘBIE GEODEZYJNYM JASTRZĘBCE W GMINIE ŚRODA ŚLĄSKA



Załącznik nr 1 do uchwały Nr XLV/372/17  
Rady Miejskiej w Środzie Śląskiej  
z dnia 31 maja 2017 r.



## LEGENDA




GRANICA OPRACOWANIA  
LINIE ROZGRANICZAJĄCE TERENY  
O RÓŻNYM PRZEZNACZENIU LUB  
RÓŻNYCH ZASADACH UŻYTKOWANIA



TERENY LOKALIZACJI OGNIW FOTOWOLTAICZNYCH



GRANICA ROZMIESZCZENIA URZĄDZEŃ WYTWARZAJĄCYCH ENERGIĘ Z ODNAWIALNYCH  
ŹRÓDEŁ ENERGII O MOCY PRZEKRACZAJĄCEJ 100 kW WRAZ Z ICH STREFAMI OCHRONNYMI



STREFA OCHRONY KONSERWATORSKIEJ ZABYTKÓW ARCHEOLOGICZNYCH



NAPOWIETRZNA LINIA ELEKTROENERGETYCZNA SN



Przewodniczący Rady

*Kazimierz Grabowiecki*  
Kazimierz Grabowiecki